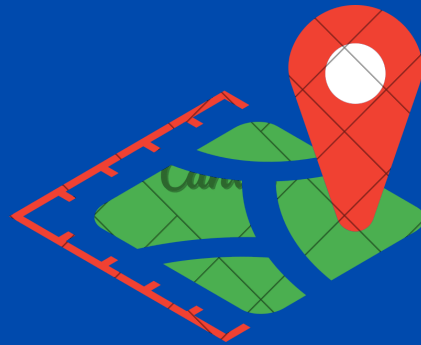




ITAX[®]



พื้นที่รับผิดชอบ

เดิมเขตอำนาจความรับผิดชอบ และเขตพื้นที่การปกครองของสถานีตำรวจนครบาลพหลโยธิน เป็นส่วนหนึ่งของเขตอำนาจการรับผิดชอบ และพื้นที่การปกครองของสถานีตำรวจนครบาลบางซื่อ ซึ่งมีพื้นที่กว้างขวางมาก ต่อมาเมื่อมีความเจริญด้านเศรษฐกิจและสังคม รวมทั้งจำนวนประชากรมีจำนวนทวีมากขึ้นอย่างรวดเร็ว และมีความหนาแน่นเพิ่มขึ้น ตลอดจนอาคารบ้านเรือนสิ่งปลูกสร้างต่างๆ มีปริมาณเพิ่มขึ้นอย่างรวดเร็วตามอัตราการเพิ่มของประชากร ซึ่งเกินขีดความสามารถของเจ้าหน้าที่ตำรวจที่มีปริมาณจำกัดในอันที่จะรักษาความสงบเรียบร้อย และไม่เพียงพอกับความต้องการในการให้บริการประชาชนให้ เป็นไปอย่างรวดเร็ว มีประสิทธิภาพและทั่วถึง

กระทรวงมหาดไทยจึงมีคำสั่งให้แบ่งเขตอำนาจความรับผิดชอบ และเขตพื้นที่ปกครองของ สถานีตำรวจนครบาลใน กรุงเทพมหานคร และยกฐานะกิ่งสถานีตำรวจนครบาล ให้มีอำนาจหน้าที่เช่นเดียวกับสถานีตำรวจนครบาล

จากการแบ่งเขตอำนาจรับผิดชอบ และพื้นที่ปกครอง ทำให้สถานีตำรวจนครบาลบางซื่อ แบ่งเขตความรับผิดชอบ และพื้นที่การปกครองเป็น 3 สถานีตำรวจนครบาล ดังนี้

1. สถานีตำรวจนครบาลบางซื่อ
2. สถานีตำรวจนครบาลสุทธิสาร
3. สถานีตำรวจนครบาลพหลโยธิน

สถานีตำรวจนครบาลพหลโยธิน ได้เปิดทำการเมื่อวันที่ 31 ธันวาคม 2520 เป็นต้นมา โดยมีสายบังคับตามลำดับชั้นขึ้นตรงต่อ กองกำกับการตำรวจนครบาล 4 กองบังคับการตำรวจนครบาลพระนครเหนือ กองบัญชาการตำรวจนครบาล แต่ปัจจุบันได้ปรับโครงสร้างใหม่ เพื่อตัดขั้นตอนการปฏิบัติให้สั้นลง โดยยกฐานะ สถานีตำรวจนครบาลขึ้นเป็น กองกำกับการ และมีการปรับโครงสร้างจากกองบังคับการตำรวจนครบาลเหนือ เป็นกองบังคับการตำรวจนครบาล 1-9 แทน โดยสถานีตำรวจนครบาลพหลโยธิน มีสายบังคับบัญชาขึ้นตรงต่อกองการตำรวจนครบาล 2 ตั้งแต่วันที่ 1 มิถุนายน 2540



อดีต สถานที่ทำการ สถานีตำรวจนครบาลพหลโยธิน เช่าตึกแถว 2 คูหา 3 ชั้น เลขที่ 2101/63-64 ซึ่งตั้งอยู่หลังโรงพยาบาลยন্ত্রอมรพันธุ์รามา สามแยกเกษตร ถนนพหลโยธิน แขวงลาดยาว เขตบางเขน กรุงเทพมหานคร เป็นที่ทำการชั่วคราว มีบริเวณที่ทำการ กว้าง 7 เมตร ลึกประมาณ 8 เมตร โดยเช่าที่ทำการจาก นายกำแพง เพลินธรรม ในอัตราเช่าเดือนละ 7,000 บาท โดยใช้งบประมาณค่าเช่าจากกองบัญชาการตำรวจนครบาล

ปัจจุบัน เมื่อวันที่ 16 ธันวาคม 2532 ได้ย้ายที่ทำการใหม่ โดยเช่าที่จากการรถไฟแห่งประเทศไทย ตั้งอยู่บริเวณแยกรัชโยธิน เนื้อที่ประมาณ 4 ไร่เศษ ด้านหน้าของสถานีตำรวจติดกับถนนรัชดาภิเษก และด้านข้างติดกับถนนพหลโยธิน ซึ่งสะดวกและง่ายต่อการติดต่อราชการ

พื้นที่รับผิดชอบ สน.พหลโยธิน

ถนนสายหลัก

1. ถนนรัชดาภิเษก
2. ถนนพหลโยธิน

เขตติดต่อ



จำนวนประชากรในเขตพื้นที่รับผิดชอบ
ของสถานีตำรวจนครบาลพลโยธิน (ไม่รวมประชากรแฝง)

พื้นที่	ชาย	หญิง	รวม
แขวงลาดยาว (เขตจตุรจักร)	6027	7071	13098
แขวงเสนานิคม (เขตจตุรจักร)	4616	5539	10155
แขวงจันทระเกษม (เขตจตุรจักร)	17286	20473	37759
แขวงจอมพล (เขตจตุรจักร)	7771	9916	17687
แขวงจตุรจักร (เขตจตุรจักร)	2569	2737	5306
แขวงสามเสนนอก (เขตห้วยขวาง)	2129	2518	4647
ยอดรวมทั้งหมด	40398	48254	88652



พื้นที่รับผิดชอบ สน.พหลโยธิน ประกอบด้วย

1.เขตจตุจักร

- แขวงลาดยาว (บางส่วน)
- แขวงเสนานิคม (บางส่วน)
- แขวงจันทระเกษม
- แขวงจอมพล (บางส่วน)
- แขวงจตุจักร (บางส่วน)

2.เขตห้วยขวาง

- แขวงสามเสนนอก (บางส่วน)

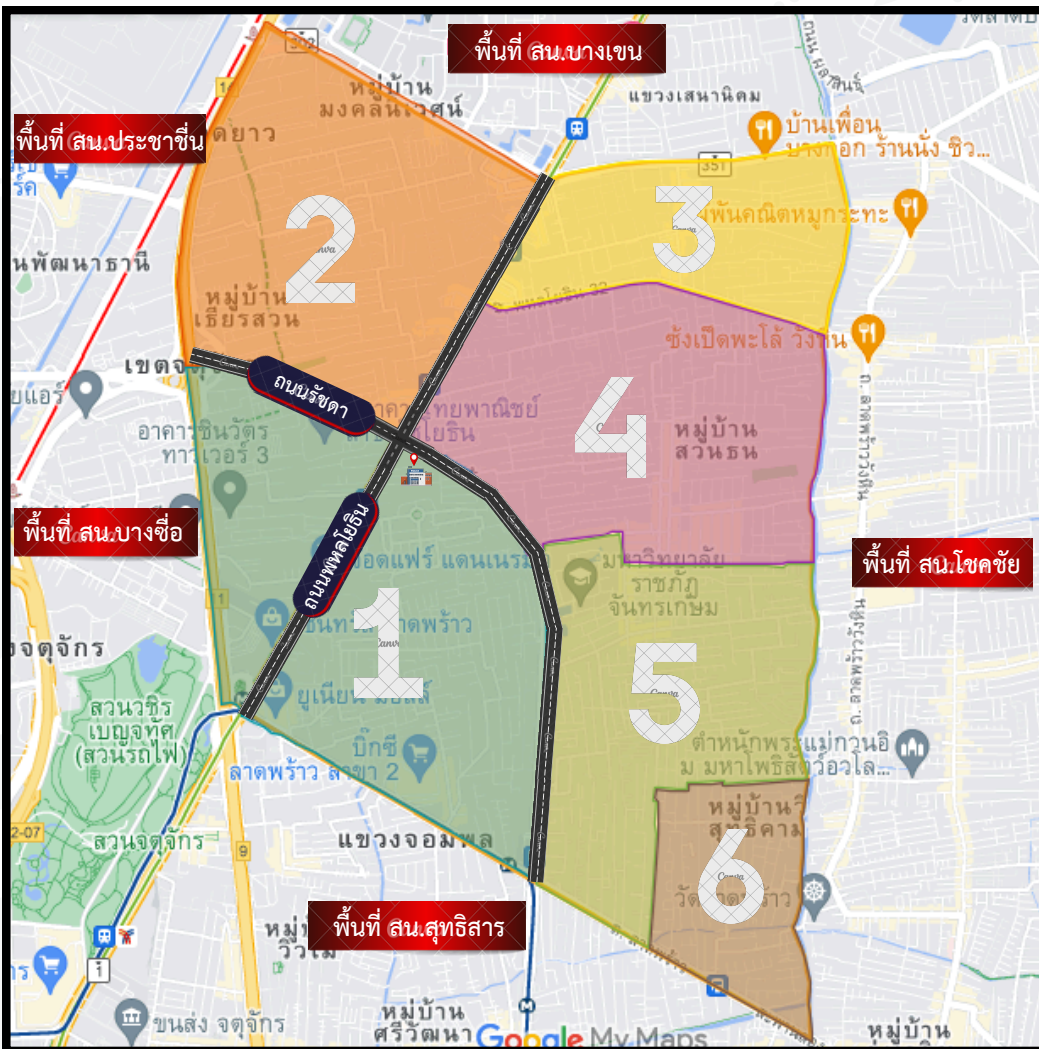
เขตตรวจ ทั้งหมด 6 เขต

เขตตรวจที่ 1

- ทิศเหนือ ตั้งแต่ถนนวิภาวดีตัดกับถนนรัชดาภิเษก ไปตามถนนรัชดาภิเษก จนถึงถนนพหลโยธิน
- ทิศตะวันออก ตั้งแต่ถนนพหลโยธินตัดกับถนนรัชดาภิเษก ไปตามถนนรัชดาภิเษก จนถึงถนนลาดพร้าว
- ทิศใต้ ตั้งแต่ถนนรัชดาภิเษกตัดกับถนนลาดพร้าว ไปตามถนนลาดพร้าวขาเข้า จนถึงถนนวิภาวดี
- ทิศตะวันตก ตั้งแต่ถนนพหลโยธิน ตัดกับถนนวิภาวดี ไปตามถนนวิภาวดีขาออก จนถึงถนนรัชดาภิเษก

เขตตรวจที่ 2

- ทิศเหนือ ตั้งแต่ถนนวิภาวดีตัดกับถนนงามวงศ์วาน ไปตามถนนงามวงศ์วานขาออก จนถึงถนนพหลโยธิน
- ทิศตะวันออก ตั้งแต่ถนนงามวงศ์วานตัดกับถนนพหลโยธิน ไปตามถนนพหลโยธินขาเข้า จนถึงถนนรัชดาภิเษก
- ทิศใต้ ตั้งแต่ถนนพหลโยธินตัดกับถนนรัชดาภิเษก ไปตามถนนรัชดาภิเษกขาออก จนถึงถนนวิภาวดี
- ทิศตะวันตก ตั้งแต่ถนนรัชดาภิเษกตัดกับถนนวิภาวดี ไปตามถนนวิภาวดีขาออก จนถึงถนนงามวงศ์วาน



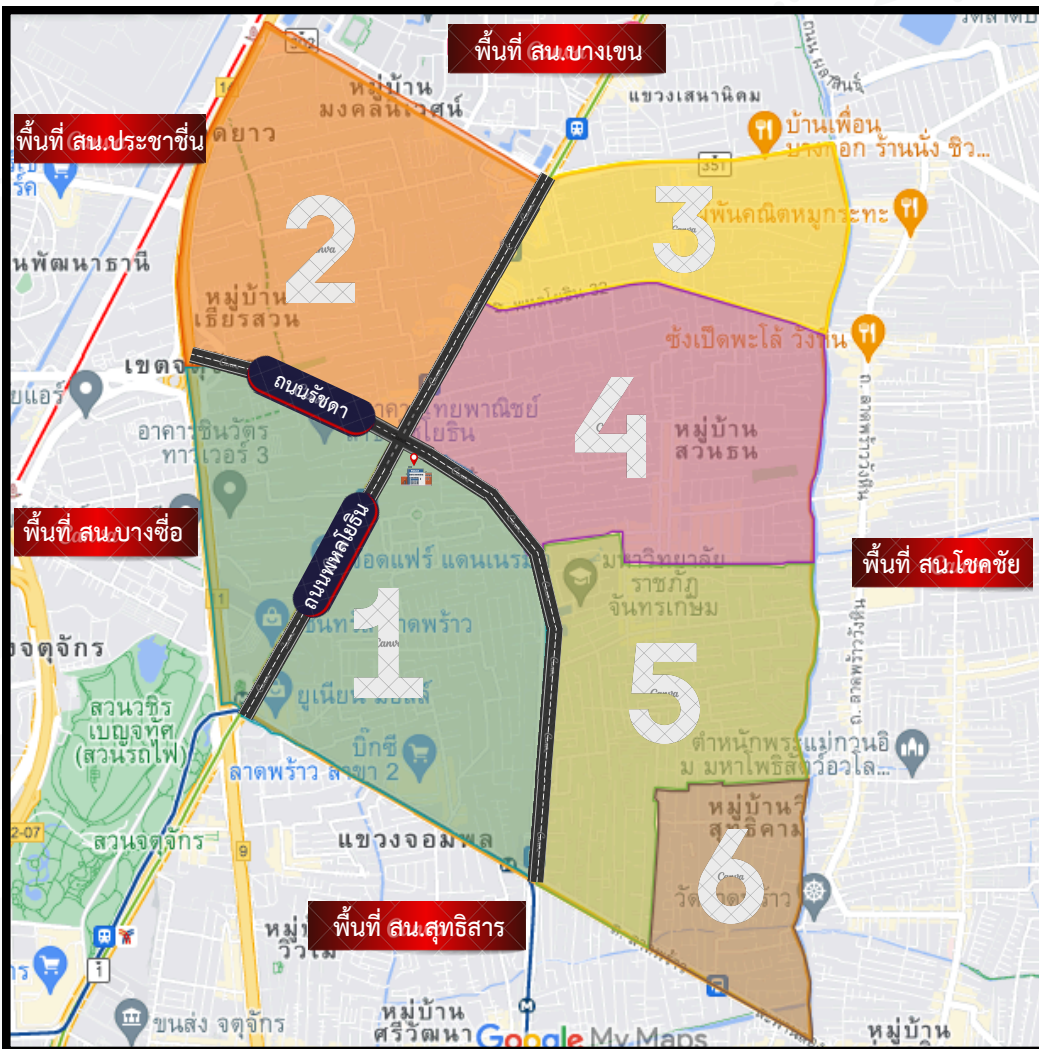
เขตตรวจ ทั้งหมด 6 เขต

เขตตรวจที่ 3

- ทิศเหนือ ตั้งแต่ถนนพหลโยธิน ไปตามถนนประเสริฐมนูกิจขาออก จนถึงริมคลองลาดพร้าว
- ทิศตะวันออก ตั้งแต่ถนนประเสริฐมนูกิจตัดกับคลองลาดพร้าว ไปตามคลองลาดพร้าว จนถึงถนนเสนานิคม 1
- ทิศใต้ ตั้งแต่ริมคลองลาดพร้าว ไปตามถนนเสนานิคม 1 ขาเข้า จนถึงถนนพหลโยธิน
- ทิศตะวันตก ตั้งแต่ถนนเสนานิคม 1 ตัดกับถนนพหลโยธิน ไปตามถนนพหลโยธินขาออก จนถึงถนนงามวงศ์วาน

เขตตรวจที่ 4

- ทิศเหนือ ตั้งแต่ถนนพหลโยธินตัดกับถนนเสนานิคม 1 ไปตามถนนเสนานิคม 1 ขาออก จนถึงริมคลองลาดพร้าว
- ทิศตะวันออก ตั้งแต่ถนนเสนานิคม 1 ตัดกับคลองลาดพร้าว ไปตามคลองลาดพร้าว จนถึงสุขขยรัชดาภิเษก 36 แยก 9
- ทิศใต้ ตั้งแต่ริมคลองลาดพร้าว ไปตามสุขยรัชดาภิเษก 36 แยก 9 เข้าสู่สุขยรัชดาภิเษก 36 จนถึงถนนรัชดาภิเษก
- ทิศตะวันตก ตั้งแต่ปากสุขยรัชดาภิเษก 36 ไปตามถนนรัชดาภิเษกขาออก จนถึงถนนพหลโยธินขาไปตามถนนพหลโยธินขาออก จนถึงถนนเสนานิคม 1



เขตตรวจ ทั้งหมด 6 เขต

เขตตรวจที่ 5

- ทิศเหนือ ตั้งแต่ถนนรัชดาภิเษก ไปตามซอยรัชดาภิเษก 36 เข้าสู่ซอยรัชดาภิเษก 36 แยก 9 จนถึงริมคลองลาดพร้าว
- ทิศตะวันออก ตั้งแต่สุดซอยรัชดาภิเษก 36 แยก 9 ไปตามคลองลาดพร้าว จนถึงสุดซอยลาดพร้าว 41 แยก 18
- ทิศใต้ ตั้งแต่ริมคลองลาดพร้าว ไปตามซอยลาดพร้าว 41 แยก 18 ตัดข้ามซอยลาดพร้าว 41 เข้าสู่ซอยลาดพร้าว 41 แยก 15 ไปจนถึงซอยลาดพร้าว 35 ซ้ายไปตามซอยลาดพร้าว 35 จนถึงถนนลาดพร้าว ไปตามถนนลาดพร้าวขาเข้า จนถึงถนนรัชดาภิเษก
- ทิศตะวันตก ตั้งแต่ถนนลาดพร้าวตัดกับถนนรัชดาภิเษก ไปตามถนนรัชดาภิเษกขาออก จนถึงปากซอยรัชดา 36

เขตตรวจที่ 6

- ทิศเหนือ ตั้งแต่ซอยลาดพร้าว 35 ไปตามซอยลาดพร้าว 41 แยก 15 ตัดข้ามซอยลาดพร้าว 41 เข้าสู่ซอยลาดพร้าว 41 แยก 18 จนถึงริมคลองลาดพร้าว
- ทิศตะวันออก ตั้งแต่สุดซอยลาดพร้าว 41 แยก 18 ไปตามคลองลาดพร้าว ไปจนถึงถนนลาดพร้าว
- ทิศใต้ ตั้งแต่ริมคลองลาดพร้าว ไปตามถนนลาดพร้าวขาเข้า จนถึงปากซอยลาดพร้าว 35
- ทิศตะวันตก ตั้งแต่ถนนลาดพร้าวไปตามซอยลาดพร้าว 35 จนถึงซอยลาดพร้าว 41 แยก 15

